

MARINA DI GINOSA codice stazione 163250

Data	Vento medio	numero dati
1966	n.a.	n.a.
1967	n.a.	n.a.
1968	4,2	366
1969	3,7	365
1970	4,2	360
1971	3,7	365
1972	4,2	366
1973	3,9	364
1974	4	365
1975	4,1	365
1976	3,6	366
1977	3,5	365
1978	3,8	362
1979	4,2	365
1980	3,7	366
1981	3,5	365
1982	3,4	365
1983	3,2	365
1984	3,5	366
1985	3	363
1986	1,9	365
1987	2,1	365
1988	1,8	354
1989	3,4	365
1990	3,9	365
1991	3,8	365
1992	4	366
1993	4,2	363
1994	4,1	365
1995	4,3	365
1996	4,4	365
1997	4,3	365
1998	4,1	365
1999	4	334
2000	4,3	364
2001	4,3	363
2002	4,3	358
2003	4,3	365
2004	4,3	365
2005	4,2	365
2006	4,2	365
2007	4,3	365
2008	4,3	365
2009	n.a.	n.a.
2010	4,4	365
2011	4,5	365
2012	4,2	366
2013	3,5	365
2014	2,8	357
2015	n.a.	n.a.

Valore minimo = **1,80** m/sec

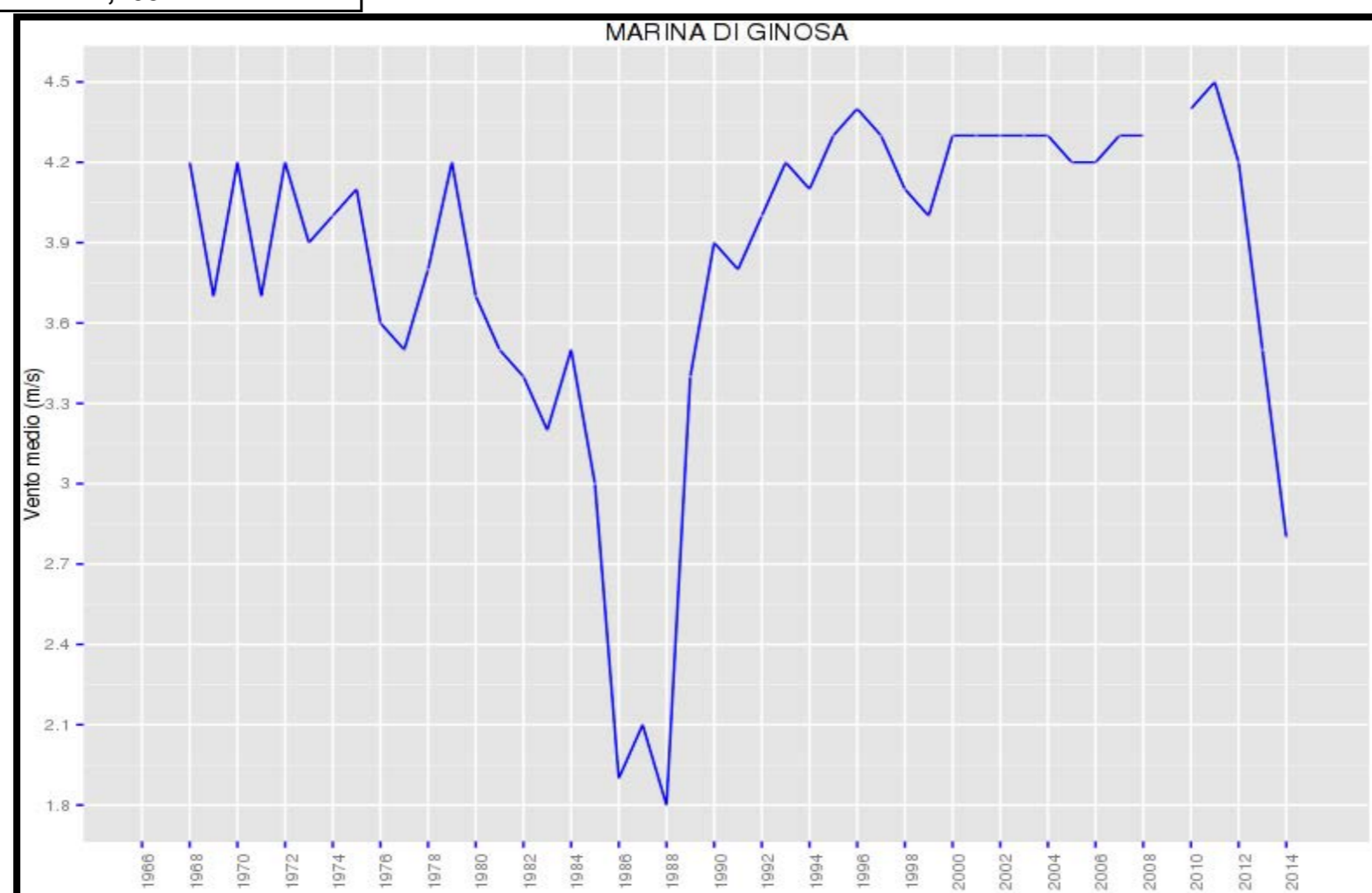
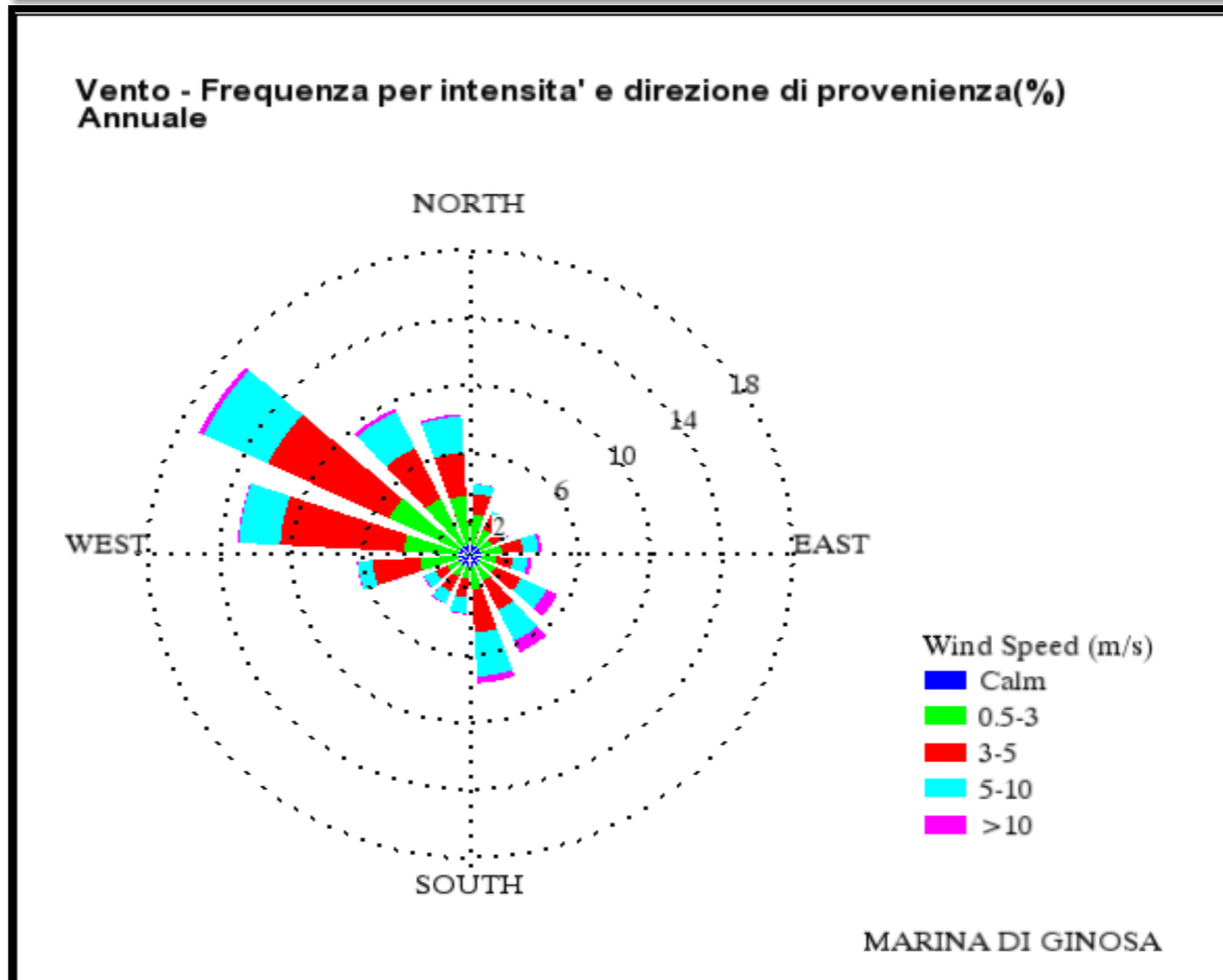
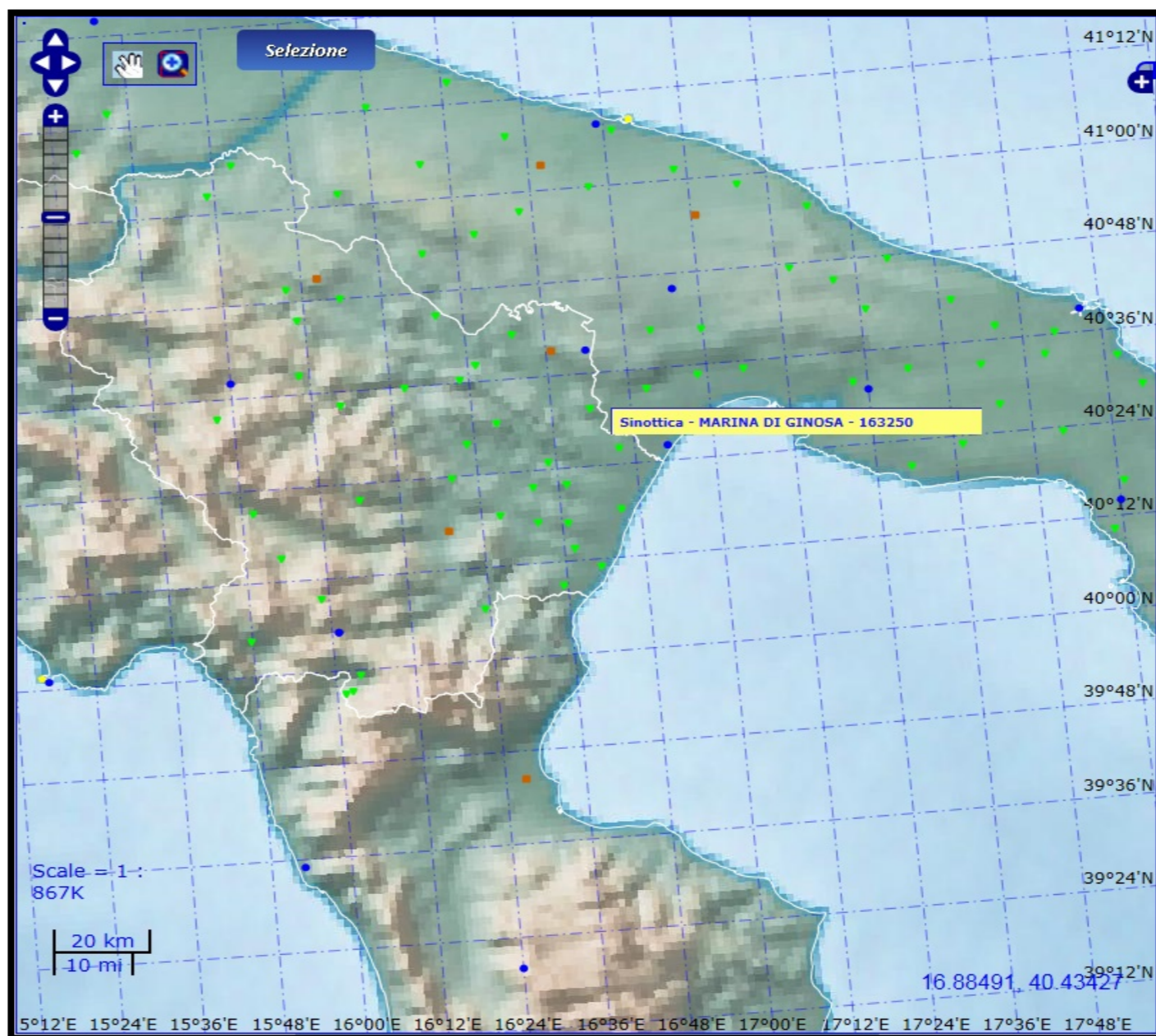
Calcolo della velocità del vento a 2 m da piano campagna, fonte Manuale ISPRA, [m/sec]:

$$\frac{U_{air}(z_1)}{U_{air}(z_2)} = \left(\frac{z_1}{z_2}\right)^p$$

La stabilità atmosferica (P) per un suolo urbano è stata posta uguale a 0,25

Velocità del vento alla quota di 2 m da piano campagna

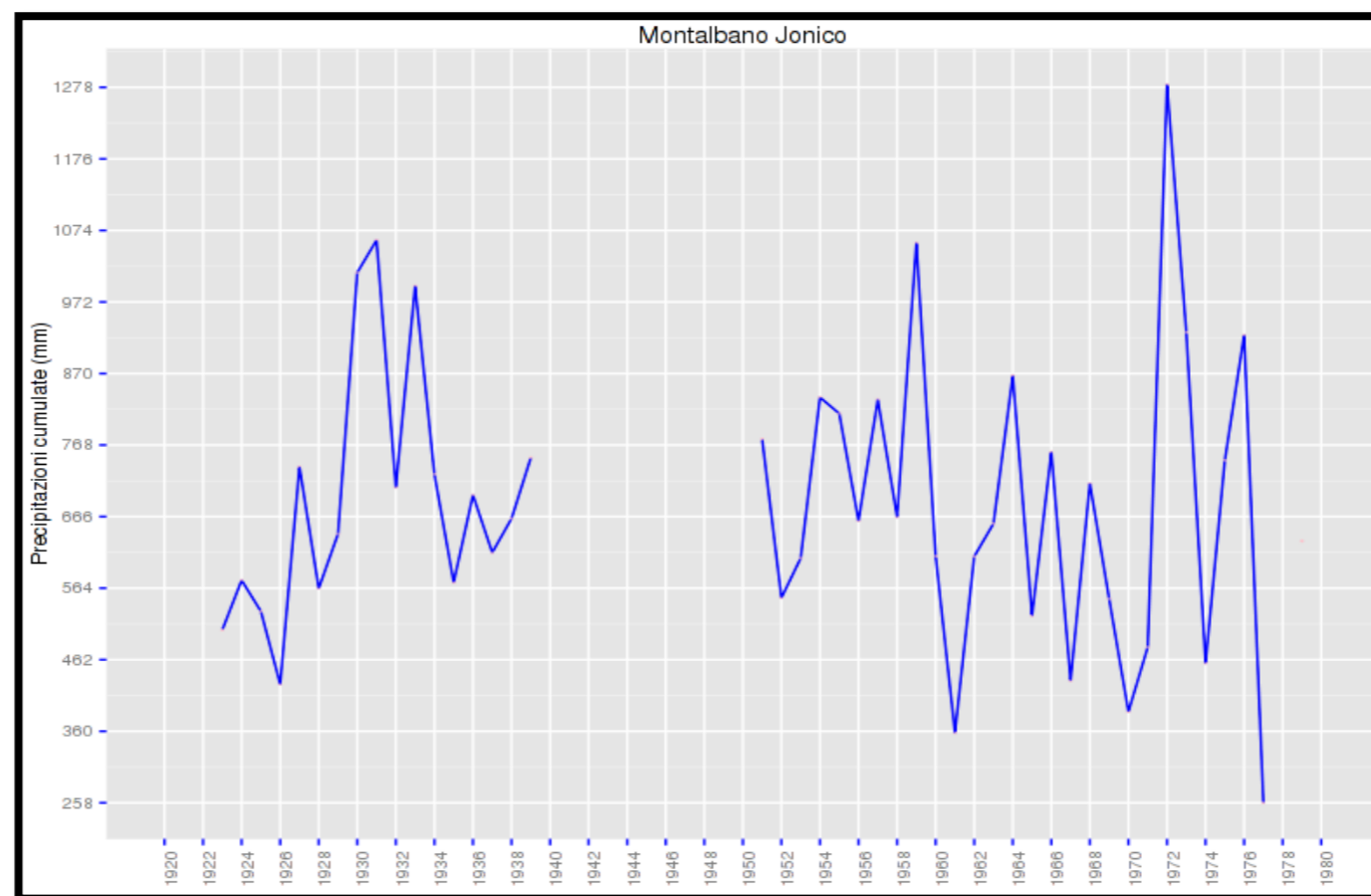
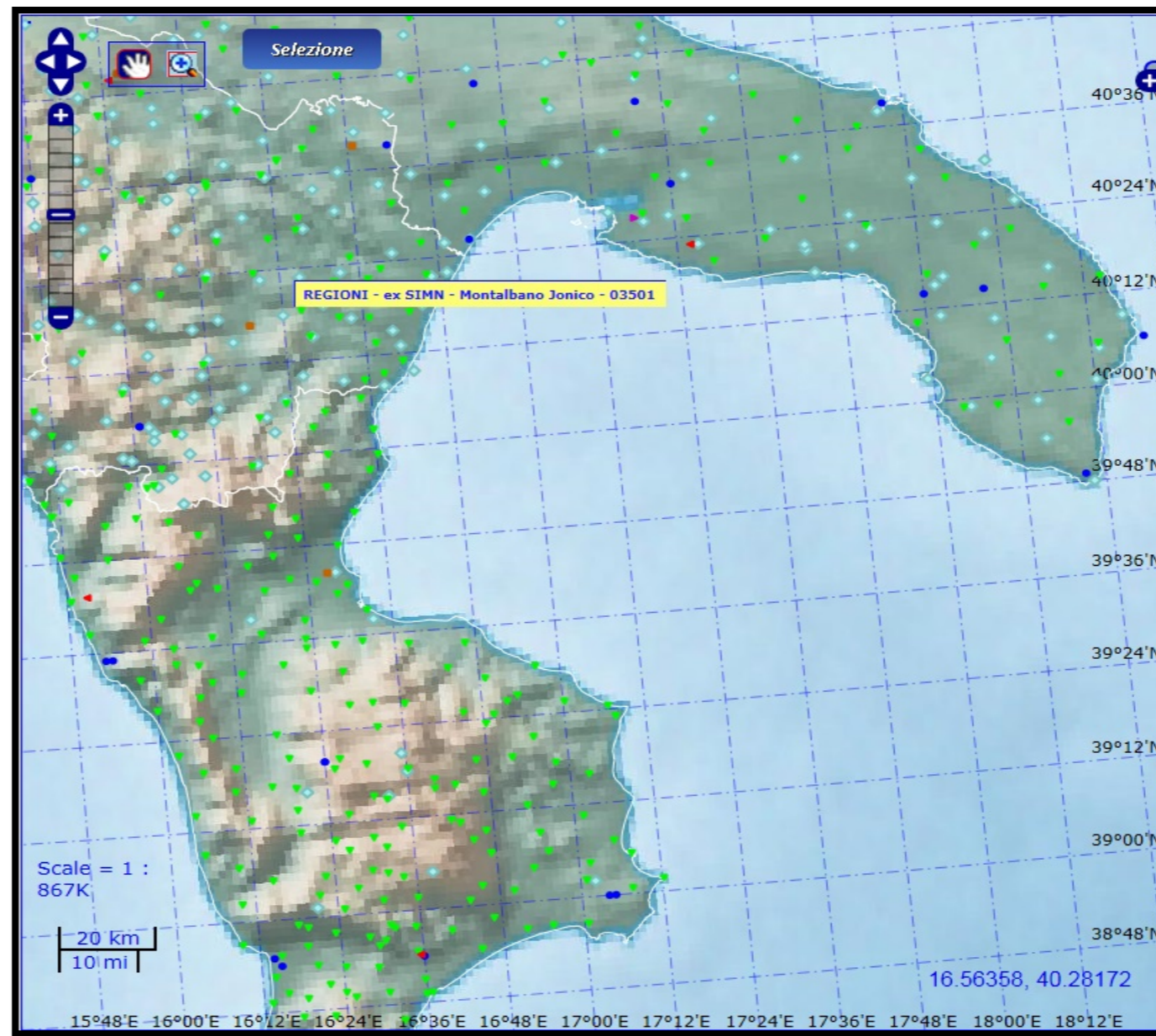
<b>Vm (2m)</b>	<b>1,2037</b>
----------------	---------------



MONTALBANO JONICO codice stazione 03501

Data	precipitazioni cumulate	numero dati
1920	n.a.	n.a.
1921	n.a.	n.a.
1922	n.a.	n.a.
1923	504,5	365
1924	575,3	366
1925	530,9	365
1926	427	365
1927	737	365
1928	563,6	366
1929	641,3	365
1930	1014	365
1931	1060,1	360
1932	707,1	366
1933	994,9	365
1934	726,5	365
1935	572,2	365
1936	696,7	366
1937	614,7	365
1938	663,2	365
1939	749,9	364
1940	n.a.	n.a.
1941	n.a.	n.a.
1942	n.a.	n.a.
1943	n.a.	n.a.
1944	n.a.	n.a.
1945	n.a.	n.a.
1946	n.a.	n.a.
1947	n.a.	n.a.
1948	n.a.	n.a.
1949	n.a.	n.a.
1950	n.a.	n.a.
1951	776,6	365
1952	550,2	366
1953	606,8	365
1954	836	365
1955	813	365
1956	660	366
1957	832,8	365
1958	665,5	365
1959	1056,3	365
1960	609,6	366
1961	358	365
1962	609,2	365
1963	656,1	365
1964	867	366
1965	524,9	365
1966	758	365
1967	432,2	365
1968	713,3	366
1969	548,8	365
1970	387,9	365
1971	479,8	365
1972	1282,1	366
1973	928,8	365
1974	457,1	363
1975	746,4	365
1976	924,8	351
1977	257,9	354
1978	n.a.	n.a.
1979	631,2	330
1980	n.a.	n.a.

Valore massimo = **1282,1** mm



Fonte:  
<http://www.scia.sinanet.apat.it>